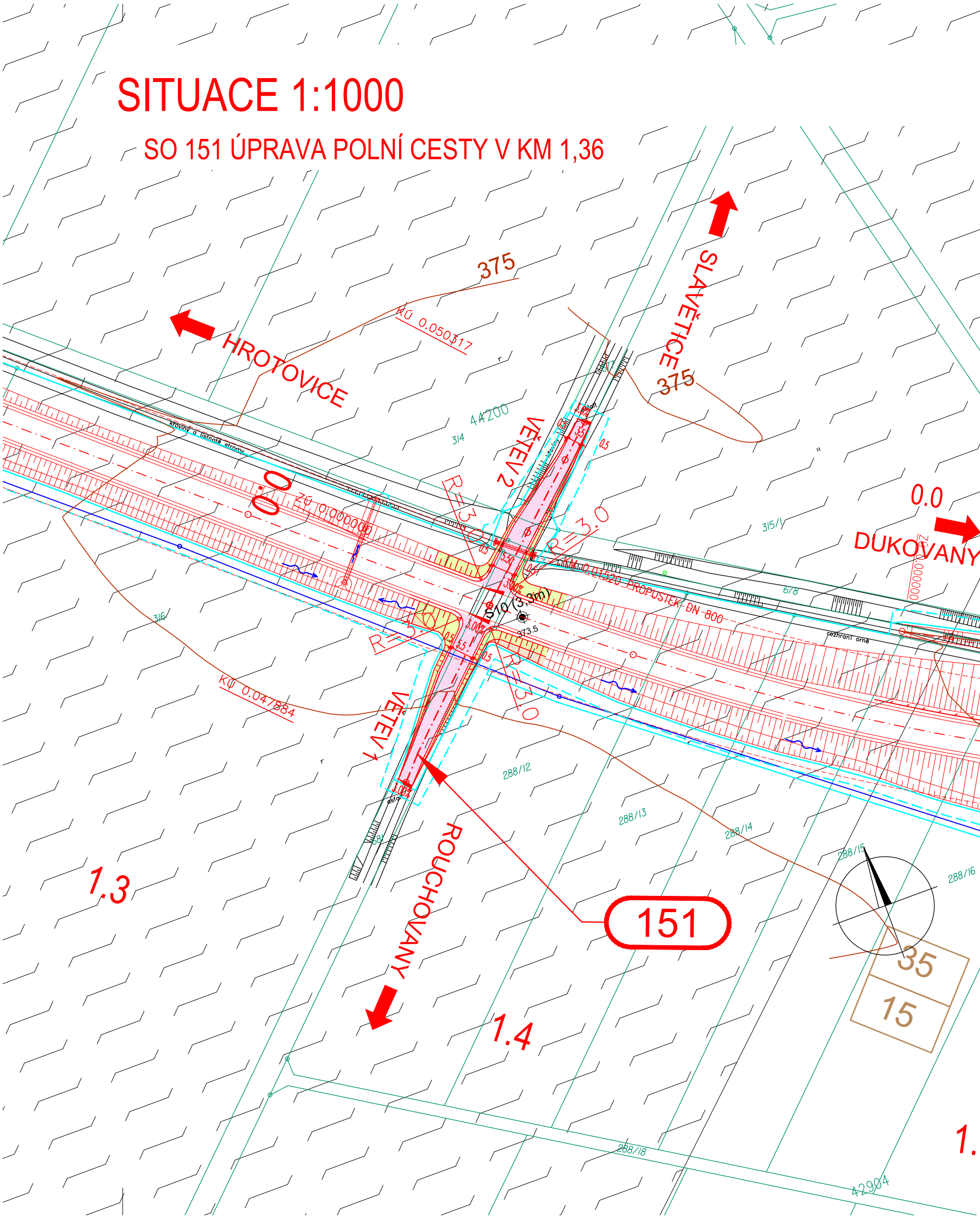





SITUACE 1:1000

SO 151 ÚPRAVA POLNÍ CESTY V KM 1,36








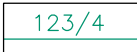

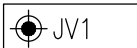
LEGENDA:

PLOCHY:








	MAKADAMOVÝ POVRCH
	ZÁŘEZ
	NÁSYP

OCHRANA PŘÍRODY:

 ZÁVLAHY

	OCHRANNÁ PÁSMA
	TRVALÝ ZÁBOR
	DOČASNÝ ZÁBOR
	DOČASNÝ ZÁBOR DO 1 ROKU
	HRANICE KATASTRÁLNÍHO ÚZEMÍ
	HRANICE PARCELY KN
	HRANICE OKRSKŮ A MOCNOSTI SKRÝVKY ORNICE A PODORNICE
	SONDY IGP

INŽENÝRSKÉ SÍTĚ:


	VOODOVOD STÁVAJÍCÍ
	MELIORACE STÁVAJÍCÍ / PŘELOŽKA
	VEDENÍ VVN STÁVAJÍCÍ / PŘELOŽKA
	VEDENÍ VN STÁVAJÍCÍ / PŘELOŽKA
	VEDENÍ SDĚLOVACÍ STÁVAJÍCÍ / PŘELOŽKA
	PLYNOVOD VTL STÁVAJÍCÍ / PŘELOŽKA
	RÁDIOVÁ SÍŤ

SO 151

SOUŘAD. SYSTÉM: S-JTSK

VÝŠKOVÝ SYSTÉM: B.p.v.

VYPRACOVAL ING. ACUNA SUBIA	DATUM 09/2020	ÚČEL DSP	MĚŘITKO 1:1000
NÁZEV VÝKRESU SITUACE			ČÍS. VÝKRESU 02



Projektová kancelář
pro dopravní a inženýrské stavby
Kadlníkova 5, 602 00 BRNO